



Wyrzys z mapy
Skala 1:500

Województwo: lubelskie
Powiat: Biela Podlaska
Jednostka ewidencyjna: 066101_1 Biela Podlaska






F:\GRZESIEK\BURSA -  ilipowa orient.png



ORIENTACJA

551/44 5509

LEGENDA:

	Budynek Bursy Szkolnej objęty opracowaniem
	Hydrant nadziemny Ø80 mm
	Wyjścia z budynku - istniejące
	Wyjścia z budynku - projektowane
	Projektowane dojsście do wyjścia z budynku

sygnalizator optyczno-akustyczny
systemu wykrywania gazu

główny zawór gazu

projektowane
schody
zewnętrzne

istniejące
dojsście

projektowane
dojsście

WYJAZD

Ekspertyza stanu ochrony przeciwpożarowej
w trybie §2 ust. 2 pkt. 2 rozporządzenie Ministerstwa
Infrastruktury z dnia 12 kwietnia 2002 r. warunków
technicznych, jakim powinny odpowiadać budynki i ich
usytuowanie (Dz. U. z 2019 r. poz. 1065)

RYSUNEK:	PLAN SYTUACYJNY	
OBIEKT:	Budynek zamieszkania zbiorowego - Bursa	
ADRES:	Obręb: 0002, ul. Podmiejska 36, jednostka ewid.: 066101_1, Biela Podlaska, działka nr ewid. 551/46	
AUTORZY:	mgr inż. Mieczysław Goławski Rzecznik do spraw przeciwpożarowych nr uprawnień 408/2000 inż. Ryszard Suchora Rzecznik budowlany w specj. konstr.- budowlanej wpis pod poz. 192/02/R/C	
DATA:	sierpień 2020	SKALA: 1:500
NR RYS.:	1.	